

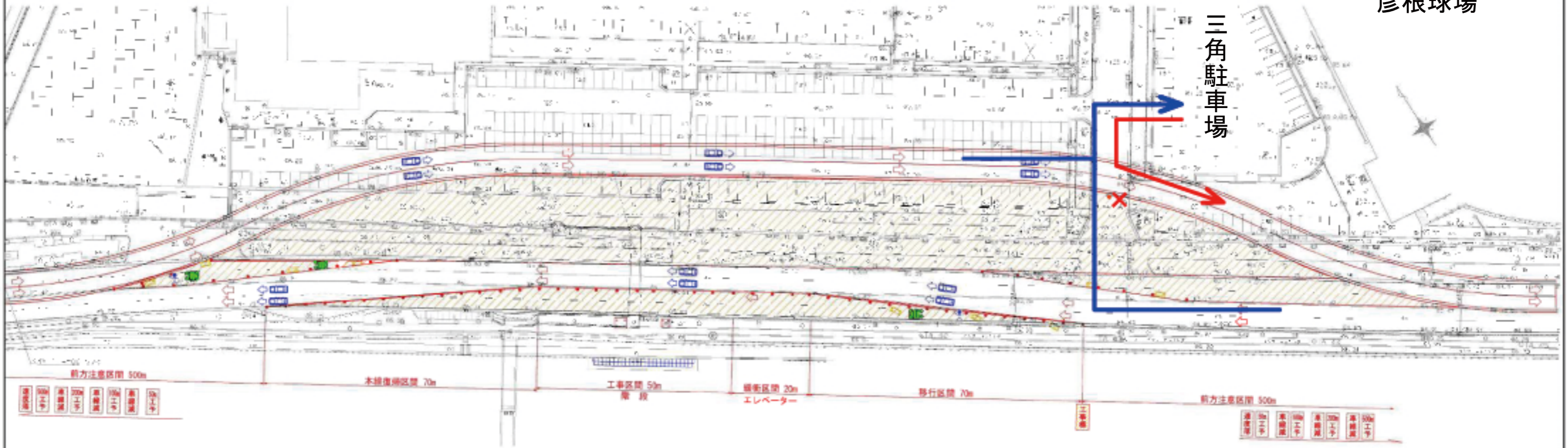
道路交通規制図

< 現状 令和4年4月14日まで >

平面図 S=1:500

彦根球場

三角駐車場



	車線減少標示板		予告標示板		矢印板		回転灯
	速度落し標示板		予告標示板		交通誘導員		使用部
	停止位置		予告標示板		標識車 (3ヶ所以上付)		カーブコーン
	工事看板		予告標示板		照明		

認可 実施	品切 家 円定規
年度 番号	
河川 名称	
河川 地区 名称	
工事 名称	
地名	彦根市社殿町、金亀町
図 面 名	道路交通規制図
縮 尺	図示
区 画 番 号	秋ノ内
湖東土木事務所	


道路交通規制図

< Step① 令和4年4月15日～令和4年4月22日まで >

平面図 S=1:500

彦根球場

三角駐車場



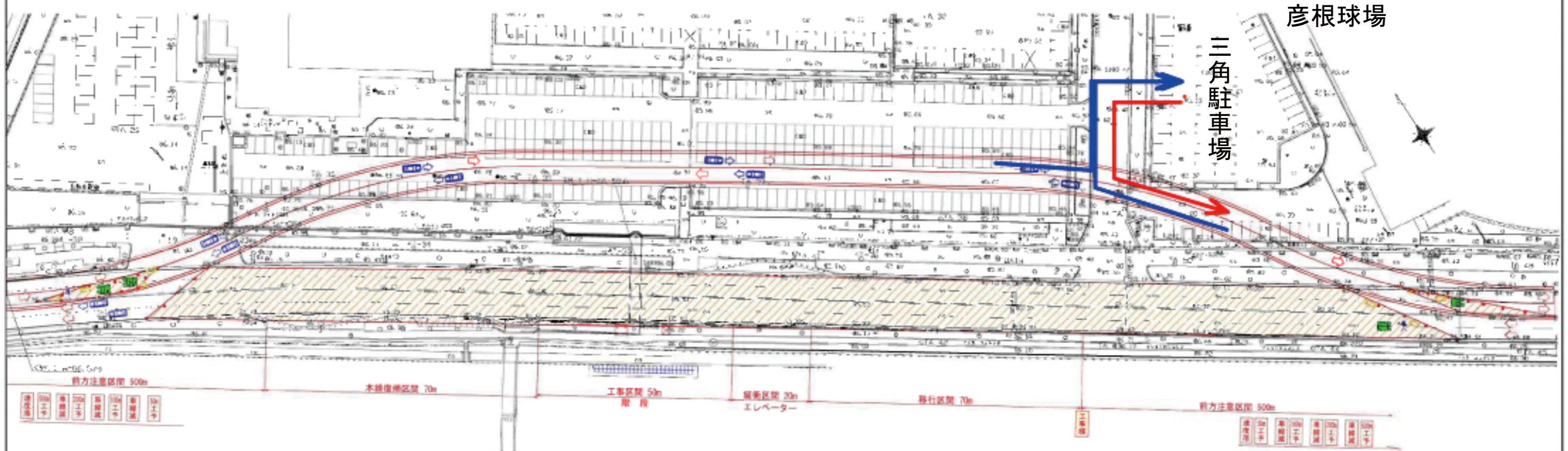
	車線減少標示板		予告標示板		矢印板		回転灯
	速度落し標示板		予告標示板		交通誘導員		使用部
	停止位置		予告標示板		標識柱 (3x3x1.5m付)		カーブコーン
	工事看板		予告標示板		照明		

認可 実地	品切 家 円定規
年度 番号	
河川 名称	
河川 地区 名称	
工事 名称	
地名	彦根市社殿町、金亀町
図 面 名	道路交通規制図
縮 尺	図示
区 画 番 号	秋ノ内
湖東土木事務所	

道路交通規制図

< Step② 令和4年4月23日～令和4年4月28日まで >

平面図 S=1:500



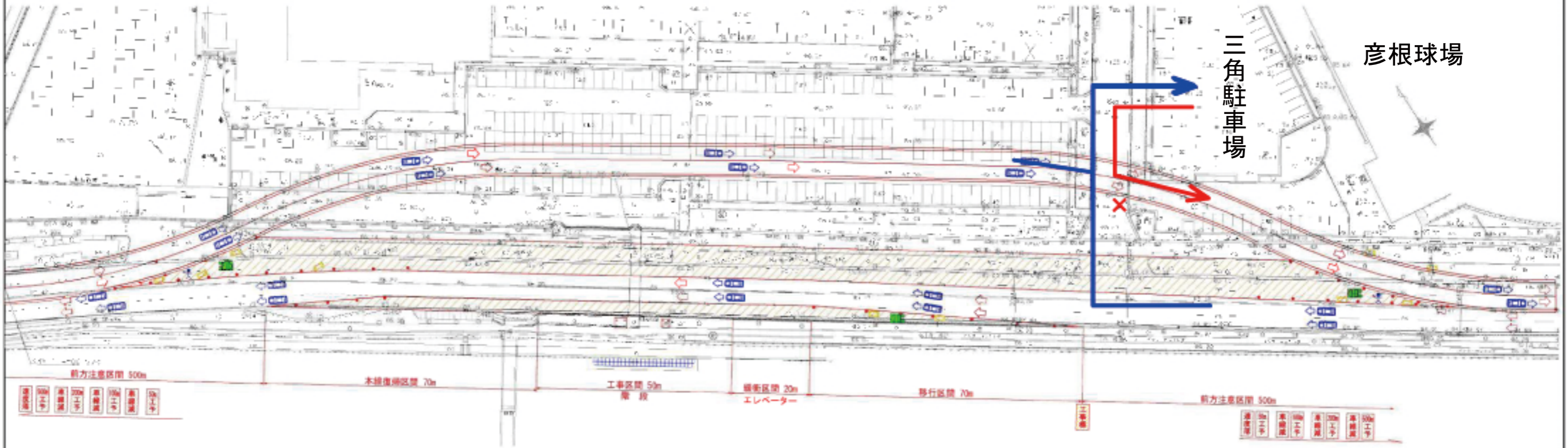
車線減少標示板	50m 工事	予告標示板	矢印板	直轄区
迂回案内標示板	200m 工事	予告標示板	交通誘導員	後円部
停止板	100m 工事	予告標示板	標識車 (20km/h 50%)	カーブコーン
工事看板	50m 工事	予告標示板	規制	

認可 実施	馬02 四脚型
年度 番号	
河川 名称	
道路 地区 名称	
工事 名称	
地名	彦根市松原町、金井町
調査 名称	道路交通規制
縮尺	図示
調査 番号	概ノ図
湖東土木事務所	

道路交通規制図

< Step③ 令和4年4月29日 ~ >

平面図 S=1:500



認可 実地	品切 家 円定規
年度 番号	
河川 名称	
河川 地区 名称	
工事 名称	
地名	彦根市社殿町、金亀町
図面 名称	道路交通規制図
縮尺	図示
図面 番号	枚/内
湖東土木事務所	